
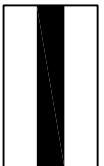

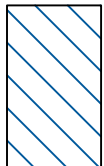
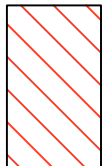



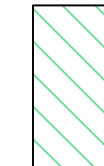


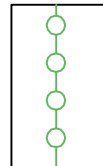





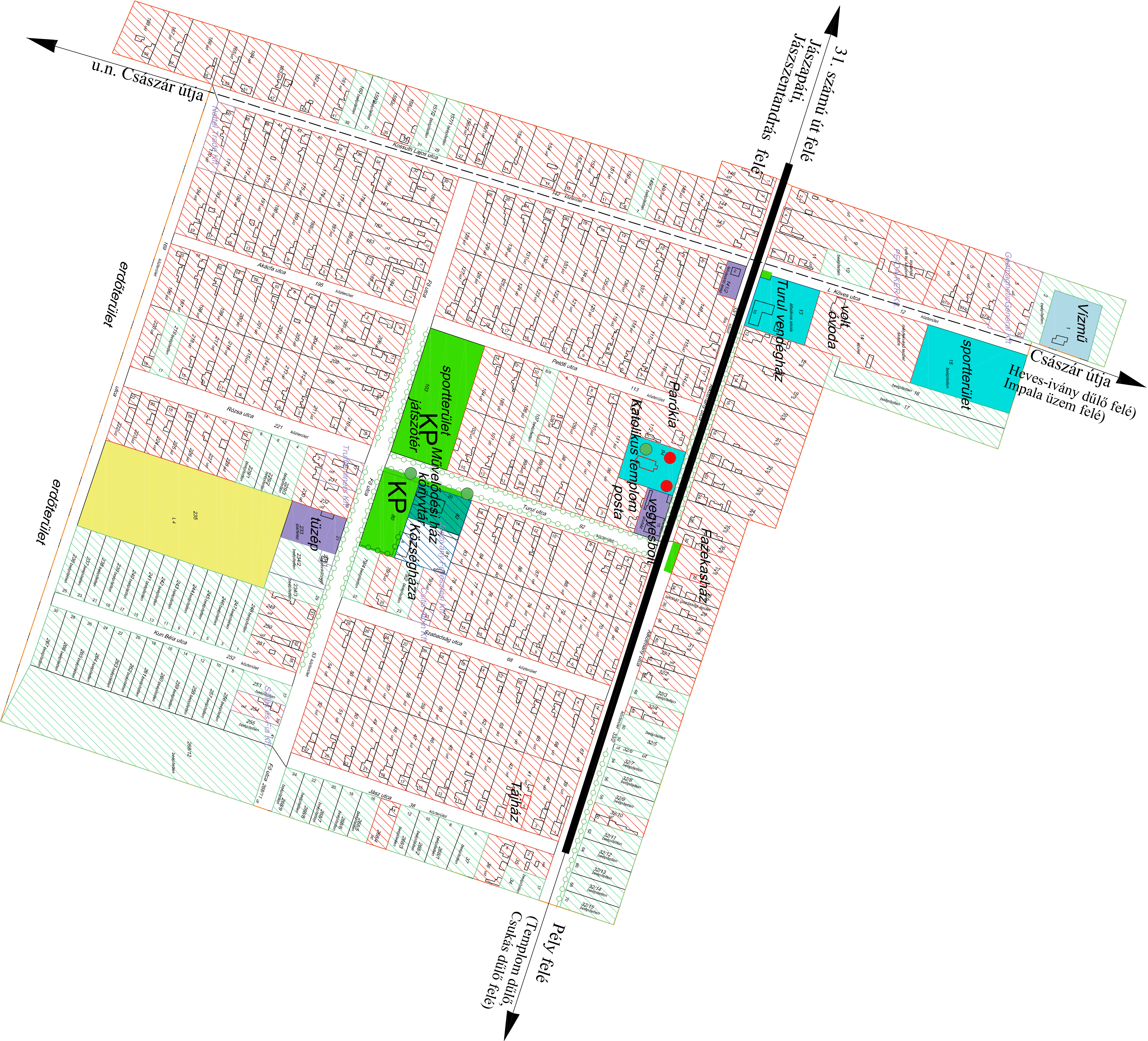





JELMAGYARÁZAT

-  belterületi határ
-  országos mellékút
-  helyi út
-  intézményterület
-  lakóterület
-  kereskedelmi, szolgáltató egységek
-  telephely-, gazdasági terület
-  vízgyűjtőkódosi, vízumi terület
vízfolyás és csatorna
-  biológiai aktivitással bíró, beépítetlen terület
-  különleges terület, rekultivált személtelep
-  KP
közhatalmi zöldterület,
közpark
-  meglévő fásor, utacsisítás
-  jelentős zöldfelületi
intézményterület
-  építészeti emlék, műemlék,
szobor, kőkereszt
-  természeti érték, településkép
meghatározó fásztrai növény
-  erdőterület
-  mezőgazdasági számú terület



 <p>KISZÉLOVICS ÉS TÁRSA TELEPÜLÉSTERVEZŐ KFT. 5000 Szekes, Széna u. 52. II/5.</p>		<p>JÁSZIVÁNY KÖZSEG TELEPÜLÉSRENDEZÉSI TERVE</p>	
<p>ZÖLFELÜLETI RENDSZER VIZSGALATA (BELTERÜLET)</p>		<p>TJ-2</p>	
<p>Méretarány: M = 1 : 2 000</p>	<p>Dátum: 2017. 09.08.</p>	<p>Értékelő: T. J. 2</p>	
<p>Vizsgálati terület: 111-1-02/2</p>	<p>Vizsgálati terület: 111-1-02/2</p>	<p>Értékelő: T. J. 2</p>	