

A TERÜLETRENDEZÉSI TERVVEL VALÓ ÖSSZHANG IGAZOLÁSA

Jászivány településrendezési eszközeinek módosításához szükséges a magasabb rendű tervekhez való igazodás bemutatása.

Ez jelen esetben a 2018. évi CXXXIX. törvény Magyarország és egyes kiemelt térségeinek területrendezési tervéről és a Jász – Nagykun – Szolnok Megyei Közgyűlés 3 / 2020 (V.13.) számú rendeletével jóváhagyott, és hatályos Jász – Nagykun – Szolnok Megye Területrendezési Tervét (MTrT) és a területrendezési tervek készítésének és alkalmazásának kiegészítő szabályozásáról szóló 9/2019. (VI. 14.) MvM rendeletet foglalja magába.

A Trtv. előírásai a Jász – Nagykun – Szolnok Megyei Közgyűlés 3 / 2020 (V.13.) számú rendeletével jóváhagyott, és hatályos Jász – Nagykun – Szolnok Megye Területrendezési Tervén keresztül érvényesülnek.

A Megyei Területrendezési Tervhez való Igazodás

A Trtv. vonatkozó előírásai a következők a megyei terv által meghatározott térségekhez kapcsolódóan:

2018. évi CXXXIX. törvény Magyarország és egyes kiemelt térségeinek területrendezési tervéről alapján a kiemelt térségi és megyei területfelhasználási kategóriák területén belül a települési területfelhasználási egységek kijelölése során a következő szabályokat kell alkalmazni:

„11. § A kiemelt térségi, illetve megyei területfelhasználási kategóriák területén belül a települési területfelhasználási egységek kijelölése során

a) az erdőgazdálkodási térségben az erdőterület területfelhasználási egységet a térséget lefedő erdők övezetére vonatkozó szabályok szerint, valamint az erdőtelepítésre javasolt terület övezetére vonatkozó szabályok figyelembevételével kell lehatárolni;*

b) a mezőgazdasági térség területének legalább 75%-át elsődlegesen a mezőgazdasági terület települési területfelhasználási egységbe kell sorolni, a fennmaradó rész természetközeli terület, - nagyvárosias lakóterület és vegyes terület kivételével - beépítésre szánt terület vagy különleges honvédelmi, katonai és nemzetbiztonsági célra szolgáló terület területfelhasználási egységbe sorolható;*

...
d) a települési térség területén bármely települési területfelhasználási egység kijelölhető;

...

„Trtv. 29. § Az erdők övezetébe tartozó területeket az adott településnek a településrendezési eszközében legalább 95%-ban erdőterület területfelhasználási egységbe kell sorolnia. Az e törvény hatálybalépését megelőzően kijelölt beépítésre szánt területek, valamint az erdőről, az erdő védelméről és az erdőgazdálkodásról szóló 2009. évi XXXVII. törvény 4. § (2) bekezdésében meghatározott területek, továbbá az Ország Szerkezeti Terve, a Budapesti Agglomeráció Szerkezeti Terve, valamint a Balaton Kiemelt Üdülőkörzet Szerkezeti Terve által kijelölt települési térség területein lévő erdők övezetének területét a számításnál figyelmen kívül kell hagyni.

30. § Az erdők övezetében külfejtéses művelésű bányatelket megállapítani és bányászati tevékenységet engedélyezni a bányászati szempontból kivett helyekre vonatkozó szabályok szerint lehet.”

Trtv 11.§ b)-a alapján a Mezőgazdasági térségnek való megfeleltetés igazolása



| | |
|--|------------------|
| Jászivány mezőgazdasági térségbe tartozó területe: | 3704 ha |
| Jászivány mezőgazdasági térségbe tartozó területének 75%-a: | 2778 ha |
| A MTrT mezőgazdasági térség Jásziványra eső része, a TSZT javaslaton mezőgazdasági területfelhasználásba sorolt területek: | 3477,8 ha |

A mezőgazdasági térség területén nagyvárosias lakóterület és vegyes terület nem került kijelölésre.

Fentiek alapján a TSZT javaslat megfelel az előírásnak.

Trtv 11.§ d)-a alapján a Települési térségnek való megfeleltetés

Jelen TSZT javaslat a települési térség területén falusias lakóterületet, településközponti vegyes területet, gazdasági területet, különleges vízmű üzemi területet, és zöldterületet jelöl.
A TSZT javaslat megfelel az előírásnak.

Magyarország és egyes kiemelt térségeinek területrendezési tervéről szóló 2018. évi CXXXIX. törvény 8. fejezet, Új beépítésre szánt terület kijelöléséről szóló rendelkezésnek való megfelelés vizsgálata

*„Trtv.12. § (1) Ha jogszabály új beépítésre szánt terület kijelölését nem tiltja, a településrendezési tervben új beépítésre szánt területet a következő szempontok mérlegelése alapján kell kijelölni:**

a) az új beépítésre szánt terület csatlakozik a meglévő települési területhez,

b) az új beépítésre szánt terület kijelölése nem okozza a különböző települések beépítésre szánt területeinek összenövését, és

c) új beépítésre szánt terület kijelölésére csak akkor kerül sor, ha a települési térségben nincs a tervezett rendeltetésnek megfelelő beépítésre szánt területen beépítetlen földrészlet, vagy az épített környezet alakításáról és védelméről szóló 1997. évi LXXVIII. törvény (a továbbiakban: Étv.) szerinti barnamezős terület.*

(2) Az (1) bekezdés c) pontja szerinti szempontot abban az esetben nem kell alkalmazni, ha a c) pont szerinti meglévő beépítésre szánt terület - tervezett rendeltetésnek megfelelő - igénybevétele aránytalanul nagy terhet jelentene annak várható költsége miatt.

(3) Új beépítésre szánt terület kijelölésével egyidejűleg a területnövekmény legkevesebb 5%-ának megfelelő kiterjedésű, legalább 50%-ában az újonnan kijelölt beépítésre szánt területtel kapcsolatban lévő zöldterületet, - gazdasági vagy különleges terület kijelölése esetén zöldterületet vagy véderdőt - kell kijelölni. Ha a zöldterület vagy véderdő kijelölése az új beépítésre szánt terület rendeltetése miatt az adott területen nem valósítható meg, akkor a zöldterületet vagy a véderdő területét a település arra alkalmas más területén kell kijelölni.”

A fenti törvény 12.§ (1) a) pontjának vizsgálata:

Az újonnan kijelölésre került beépítésre szánt területek Jász – Nagykun – Szolnok Megye Területrendezési Tervének 1.sz melléklete alapján települési térséghez csatlakoznak. A külterületen kijelölt különleges mezőgazdasági üzemi területek a tényleges területhasználatnak és kialakult állapotnak megfelelően kerültek kijelölésre.

A fenti törvény 12.§ (1) b) pontjának vizsgálata:

Megállapítható, hogy az újonnan kijelölt beépítésre szánt területek elhelyezkedésük révén nem okozzák a különböző települések beépítésre szánt területeinek összenövését.

A fenti törvény 12.§ (1) c) pontjának vizsgálata:

Megállapítható, hogy az új beépítésre szánt különleges kijelölések az adott területek valós használatának történő megfeleltetések érdekében történtek, így helyhez kötöttségük révén máshol nem jelölhetők ki, máshol nem valósíthatók meg.

A fenti törvény 12.§ (2) bekezdés vizsgálata:

A település közigazgatási területén olyan meglévő beépítésre szánt terület, mely a jelen tervmódosításban kijelölt beépítésre szánt területekhez elhelyezkedésük, gazdaságos megvalósíthatósága révén hasonló lenne nem található.

A fenti törvény 12.§ (3) bekezdés vizsgálata:

A biológiai aktivitásérték szinten tartásának biztosítása érdekében a 103 hrsz-ú ingatlanon 0,76 ha nagyságú zöldterület kerül kijelölésre.

Leírtak alapján megállapítható, hogy az új beépítésre szánt területek kijelölése funkciójuk és valós használatuk alapján csak az adott területeken valósíthatók meg, és Magyarország és egyes kiemelt térségeinek területrendezési tervéről szóló 2018. évi CXXXIX. törvény 12.§-ában előírt feltételeknek megfelel.

A 2018. évi CXXXIX. törvény (Trtv) Országos ökológiai hálózatra vonatkozó előírásai:

Jászivány közigazgatási területét az Ökológiai hálózat magterülete, ökológiai folyosó és pufferterület eleme érinti, az erre vonatkozó előírások kerülnek bemutatásra.

„25. § (1) Az ökológiai hálózat magterületének övezetében - kivéve, ahol az Ország Szerkezeti Terve, vagy a Budapesti Agglomeráció Szerkezeti Terve, vagy a Balaton Kiemelt Üdülőkörzet Szerkezeti Terve települési térséget határoz meg - csak olyan megyei területfelhasználási kategória és megyei övezet, valamint a településrendezési eszközökben olyan övezet és építési övezet jelölhető ki, amely az ökológiai hálózat magterülete és az ökológiai hálózat ökológiai folyosója természetes és természetközeli élőhelyeit és azok kapcsolatait nem veszélyezteti.

(2) Az ökológiai hálózat magterületének övezetében új beépítésre szánt terület nem jelölhető ki, kivéve, ha:

a) a települési területet az ökológiai hálózat magterülete, vagy az ökológiai hálózat magterülete és az ökológiai hálózat ökológiai folyosója körülzárja, továbbá

b) a kijelölést más jogszabály nem tiltja.

(3) A (2) bekezdésben szereplő kivételek együttes fennállása esetén beépítésre szánt terület az állami főépítési hatáskörében eljáró fővárosi és megyei kormányhivatalnak a területrendezési hatósági eljárása során kiadott területfelhasználási engedélye alapján jelölhető ki. Az eljárás során vizsgálni kell, hogy biztosított-e az ökológiai hálózat magterület és az ökológiai hálózat ökológiai folyosó természetes és természetközeli élőhelyeinek fennmaradása, valamint az ökológiai kapcsolatok zavartalan működése.

(4) Az ökológiai hálózat magterületének övezetében a közlekedési és energetikai infrastruktúra-hálózatok elemeinek nyomvonala a magterület természetes élőhelyeinek fennmaradását biztosító módon, az azok közötti ökológiai kapcsolatok működését nem akadályozó műszaki megoldások alkalmazásával jelölhető ki és helyezhető el.

(5) Az ökológiai hálózat magterületének övezetében bányászati tevékenység folytatása a bányászati szempontból kivett helyekre vonatkozó előírások alkalmazásával engedélyezhető. Az övezetben új célkitermelőhely és külfejtéses művelésű bányatelek nem létesíthető, a meglévő külfejtéses művelésű bányatelek horizontálisan nem bővíthető.

(6) Az ökológiai hálózat magterületének övezetében az erőművek közül csak háztartási méretű kiserőmű létesíthető épületen elhelyezve.”

„26. § (1) Az ökológiai hálózat ökológiai folyosójának övezetében - kivéve, ahol az Ország Szerkezeti Terve, a Budapesti Agglomeráció Szerkezeti Terve vagy a Balaton Kiemelt Üdülőkörzet Szerkezeti Terve települési térséget határoz meg - csak olyan megyei területfelhasználási kategória és megyei övezet, valamint a településrendezési eszközökben olyan övezet és építési övezet jelölhető ki, amely az ökológiai hálózat magterülete és az ökológiai hálózat ökológiai folyosója természetes és természetközeli élőhelyeit és azok kapcsolatait nem veszélyezteti.

(2) Az ökológiai hálózat ökológiai folyosójának övezetében új beépítésre szánt terület nem jelölhető ki, kivéve, ha

a) a települési területet az ökológiai hálózat ökológiai folyosó, vagy az ökológiai hálózat magterület és az ökológiai hálózat ökológiai folyosó körülzárja, továbbá

b) a kijelölést más jogszabály nem tiltja.

(3) A (2) bekezdésben szereplő kivételek együttes fennállása esetén, a beépítésre szánt terület csak az állami főépítési hatáskörében eljáró fővárosi és megyei kormányhivatalnak a területrendezési hatósági eljárása során kiadott területfelhasználási engedélye alapján jelölhető ki. Az eljárás során vizsgálni kell, hogy biztosított-e az ökológiai hálózat magterület és az ökológiai hálózat ökológiai folyosó természetes és természetközeli élőhelyeinek fennmaradása, valamint az ökológiai kapcsolatok zavartalan működése.

(4) Az ökológiai hálózat ökológiai folyosójának övezetében a közlekedési és energetikai infrastruktúra-hálózatok elemeinek nyomvonala, továbbá az erőművek az ökológiai folyosó és az érintkező magterület természetes élőhelyeinek fennmaradását biztosító módon, az azok közötti ökológiai kapcsolatok működését nem akadályozó műszaki megoldások alkalmazásával jelölhetők ki és helyezhetők el.

(5) Az ökológiai hálózat ökológiai folyosójának övezetében bányászati tevékenység folytatása a bányászati szempontból kivett helyekre vonatkozó előírások alkalmazásával engedélyezhető. Az övezetben új célkitermelőhely és külfejtéses művelésű bányatelek nem létesíthető, meglévő külfejtéses művelésű bányatelek horizontálisan nem bővíthető.”

„27. § (1) Az ökológiai hálózat pufferterületének övezetében - kivéve, ahol az Ország Szerkezeti Terve, a Budapesti Agglomeráció Szerkezeti Terve vagy a Balaton Kiemelt Üdülőkörzet Szerkezeti Terve települési térséget határoz meg - csak olyan megyei területfelhasználási kategória és megyei övezet, valamint a településrendezési eszközökben olyan övezet és építési övezet jelölhető ki, amely az ökológiai hálózat magterülete, ökológiai folyosója és pufferterülete övezetek természetes és természetközeli élőhelyeit és azok kapcsolatait nem veszélyezteti.

(2) Az ökológiai hálózat pufferterületének övezetében - a (3) bekezdésben meghatározott feltétel kivételével - a település szerkezeti terv beépítésre szánt területet csak abban az esetben jelölhet ki, ha az a szomszédos magterület vagy ökológiai folyosó természeti értékeit, biológiai sokféleségét, valamint táji értékeit nem veszélyezteti.

(3) Az ökológiai hálózat pufferterületének övezetében, ahol az Ország Szerkezeti Terve, a Budapesti Agglomeráció Szerkezeti Terve vagy a Balaton Kiemelt Üdülőkörzet Szerkezeti Terve települési térséget határoz meg, beépítésre szánt terület a (2) bekezdésben meghatározott feltételektől függetlenül is kijelölhető.

(4) Az ökológiai hálózat pufferterületének övezetében bányászati tevékenység folytatása a bányászati szempontból kivett helyekre vonatkozó előírások alkalmazásával engedélyezhető. Az övezetben célkitermelőhely nem létesíthető.”

Jászivány közigazgatási területét Kiváló termőhelyi adottságú szántóterületek övezete a település közigazgatási területét érinti az erre vonatkozó előírások kerülnek bemutatásra.

Trtv 28. § (1) Kiváló termőhelyi adottságú szántók övezetében új beépítésre szánt terület - kivéve, ahol az Ország Szerkezeti Terve, a Budapesti Agglomeráció Szerkezeti Terve vagy a Balaton Kiemelt Üdülőkörzet Szerkezeti Terve települési térséget határoz meg - csak az állami főépítési hatáskörében eljáró fővárosi és megyei kormányhivatalnak a területrendezési hatósági eljárása során kiadott területfelhasználási engedélye alapján jelölhető ki.

(2) A kiváló termőhelyi adottságú szántók övezetében új külfejtéses művelésű bányatelek megállapítása és bányászati tevékenység folytatása a bányászati szempontból kivett helyekre vonatkozó előírások alkalmazásával engedélyezhető.

A 2018. évi CXXXIX. törvény (Trtv.) Erdők övezetére vonatkozó előírásai:

„Trtv 29. § Az erdők övezetébe tartozó területeket az adott településnek a településrendezési eszközében legalább 95%-ban erdőterület területfelhasználási egységbe kell sorolnia. Az e törvény hatálybalépését megelőzően kijelölt beépítésre szánt területek, valamint az erdőről, az erdő védelméről és az erdőgazdálkodásról szóló 2009. évi XXXVII. törvény 4. § (2) bekezdésében meghatározott területek, továbbá az Ország Szerkezeti Terve, a Budapesti Agglomeráció Szerkezeti Terve, valamint a Balaton Kiemelt Üdülőkörzet Szerkezeti Terve által kijelölt települési térség területein lévő erdők övezetének területét a számításnál figyelmen kívül kell hagyni.

Trtv 30. § Az erdők övezetében külfejtéses művelésű bányatelket megállapítani és bányászati tevékenységet engedélyezni a bányászati szempontból kivett helyekre vonatkozó szabályok szerint lehet.”

A Megyei Területrendezési Tervhez való Igazodás

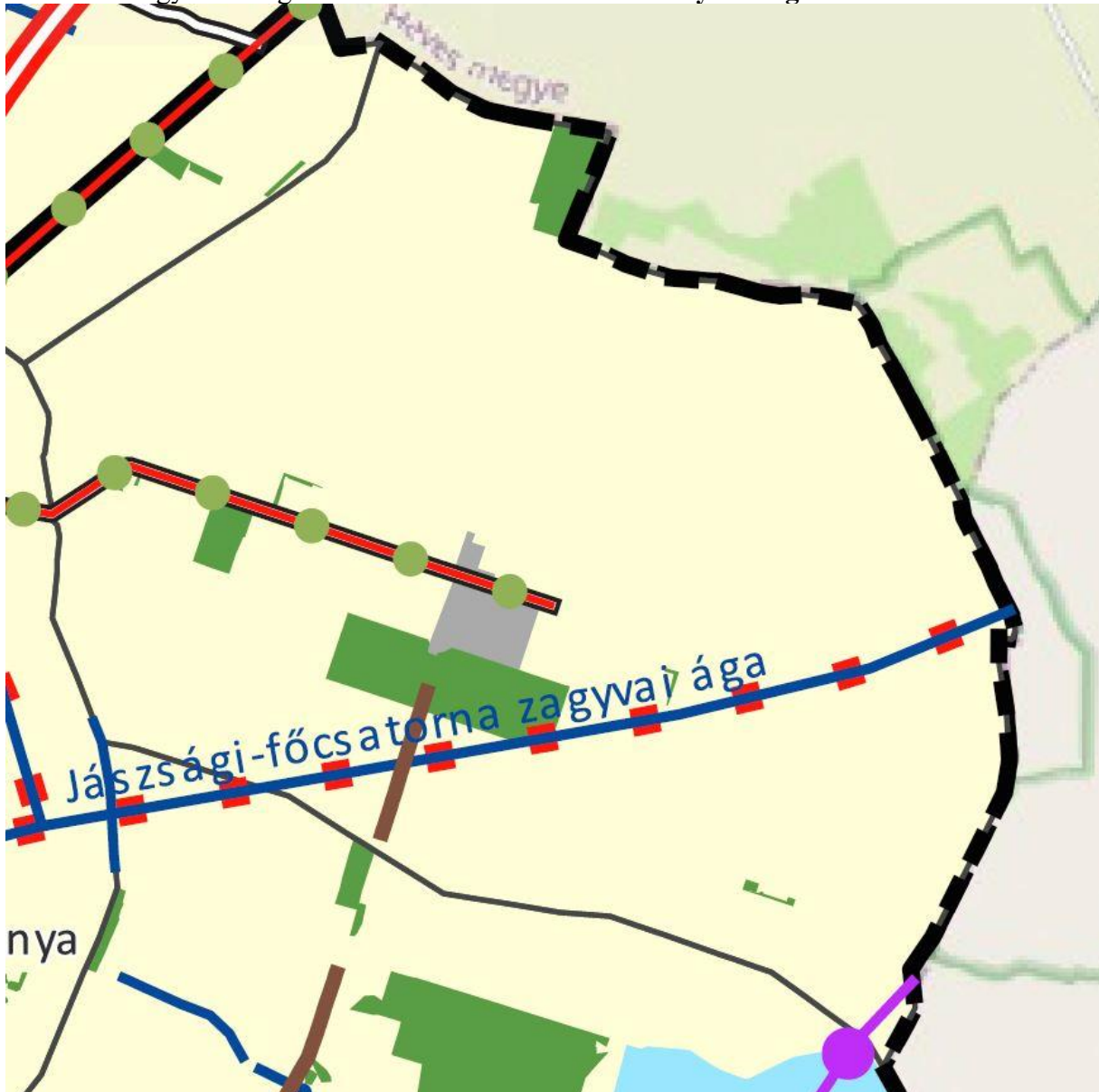
Megyei Szerkezeti Tervhez való igazodás

A Megyei Szerkezeti Terv település területét érintő elemek felsorolása, bemutatása

- Jász-Nagykun-Szolnok Megye hatályos Területrendezési Terve (MTrT) Jászivány település közigazgatási területét, a tervezéssel érintett területeit az alábbi téségekbe sorolja az *1. sz melléklet* alapján:
 - Mezőgazdasági téség
 - Erdőgazdálkodási téség
 - Települési téség

kivágot 1.sz. melléklet

Megyei Téségi szerkezeti terv kivonata **Jászivány községre** vonatkozóan



Országos/Térségi műszaki infrastruktúra hálózatoknak való megfelelés

Települést érintő műszaki infrastruktúra elemei

- Országos jelentőségű műszaki infrastruktúra-hálózatok és egyedi építmények
 - Országos jelentőségű csatorna – tervezett
 - 220 kV-os átviteli hálózati távvezeték – meglévő
- Térségi jelentőségű műszaki infrastruktúra-hálózat és egyedi építmények
 - egyéb út – meglévő
 - földgázelosztó vezeték – meglévő
 - térségi kerékpárút – meglévő

Vonatkozó előírásokat a Trtv 15.§-a tartalmazza.

A térségi jelentőségű, meglévő energiahálózatokat a Településszerkezeti terv a MTrT – vel megegyező nyomvonalon és hosszon ábrázolja, eltérés nélkül.

A tervezett műszaki infrastruktúra elemeket az MTrT-vel összhangban, annak megfelelő lehatárolással és funkcióval jelöli a településszerkezeti terv.

Követelmény:

Vonatkozó előírások:

MTrT 3.§.

„(3) Az országos és térségi jelentőségű műszaki infrastruktúra-hálózatok és egyedi építmények térbeli rendjét az 1. melléklet, e térbeli rend szempontjából meghatározó településeket a 2. melléklet tartalmazza.

(4) A településrendezési eszközökben az országos és térségi jelentőségű műszaki infrastruktúra-hálózatok és egyedi építmények elemeit a Trtv. előírásai szerint kell kijelölni.”

Trtv 15.§

„2) A településrendezési eszközökben*

a) az országos és térségi műszaki infrastruktúra-hálózatok és a műszaki infrastruktúra egyedi építményeinek helyét a kiemelt térségi, illetve megyei területrendezési tervekben meghatározott térbeli rend figyelembevételével kell meghatározni,

b) az országos és térségi műszaki infrastruktúra-hálózatok nyomvonala a településrendezési eszközök egyeztetési eljárásában részt vevő, az egyeztetés tárgyát képező infrastruktúra elem vonatkozásában az adott egyeztetési szakterületet képviselő államigazgatási szerv hozzájárulása, és az egyéb érintett szakterületet képviselő államigazgatási szerv egyetértése esetén térhet el a kiemelt térségi, illetve megyei területrendezési tervek szerkezeti tervében megállapított nyomvonalváltozattól, azok térbeli rendjétől és a térbeli rend szempontjából meghatározó települések felsorolásától.

(3) Az országos és térségi műszaki infrastruktúra-hálózatok nyomvonalának meghatározásánál biztosítani kell a szomszédos megyék és települések határán a folyamatos kapcsolódás lehetőségét.”

A térségi jelentőségű, meglévő energiahálózatokat a Településszerkezeti terv a MTrT – vel megegyező nyomvonalon és hosszon ábrázolja, eltérés nélkül.

A tervezett műszaki infrastruktúra elemeket az MTrT-vel összhangban, annak megfelelő lehatárolással és funkcióval jelöli a településszerkezeti terv.

Megyei Övezetekhez való területi igazodás, megfelelés

Trtv. 22.§-a alapján Jászivány község közigazgatási területe az alábbi térségi övezetekbe sorolt a MTrT 1. sz. függeléke alapján:

- 3.1 sz. melléklet: Ökológiai Hálózat
 - magterületének övezete
 - pufferterületének övezete
 - ökológiai folyosójának övezete
- 3.2. sz. melléklet: Kiváló termőhelyi adottságú szántóterületek övezete
- Jó termőhelyi adottságú szántóterületek övezete
- 3.3. sz. melléklet: Erdők övezete
- 3.4. sz. melléklet: Tájképvédelmi terület övezete
- 3.10. sz. melléklet: Rendszeresen belvízjárta terület övezete

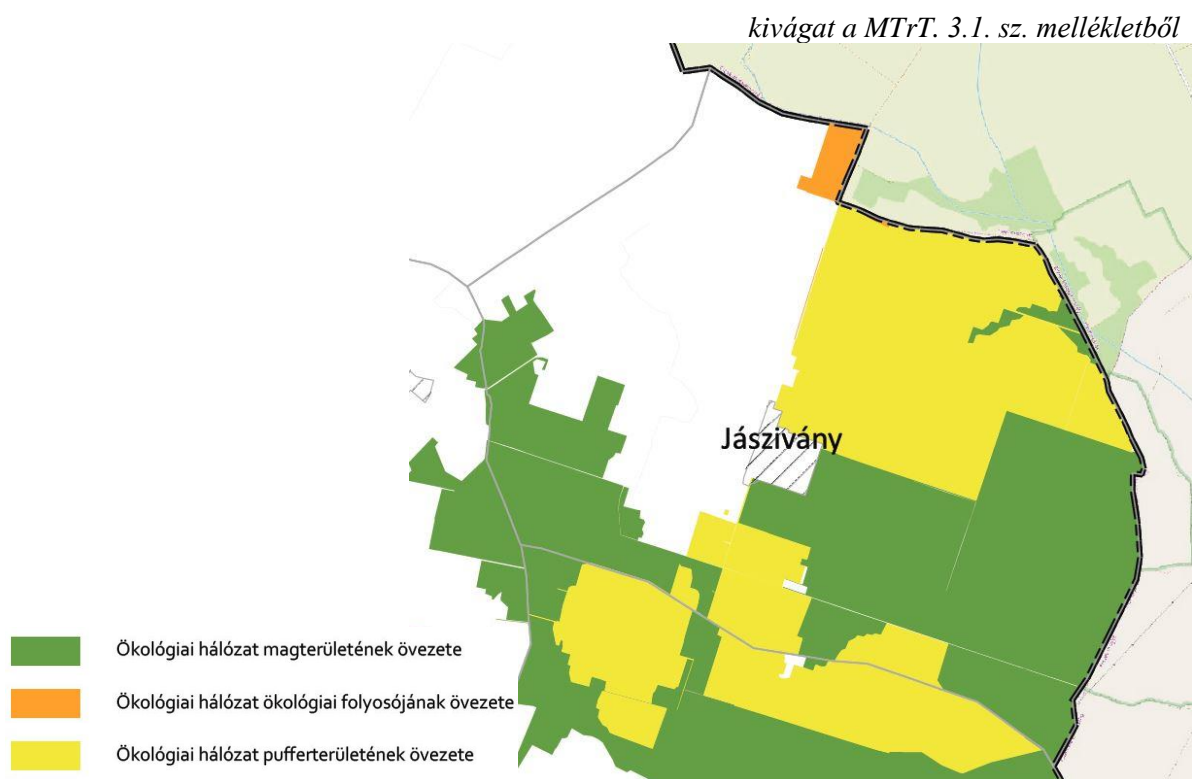
Jász-Nagykun-Szolnok megyei Területrendezési terv övezetekre vonatkozó előírásai:

MTrT 4.§.

„(2) A településrendezési eszközökben a térségi övezeteket a Trtv. szabályai szerint kell lehatárolni.

(3) A 3.1–3.11 melléklet szerinti térségi övezetek területén a Trtv. és MvM rendelet szerinti előírásokat kell alkalmazni.”

3.1 sz. melléklet: Ökológiai Hálózat



Vonatkozó előírásokat a 2018. évi CXXXIX. törvény 25-27. §-a tartalmazza.

Az Ökológiai Hálózat területén új külszíni művelésű bányatelek nem kerül sem létesítésre, sem bővítésre. Új beépítésre szánt terület kijelölés az ökológiai hálózat magterülete által érintett

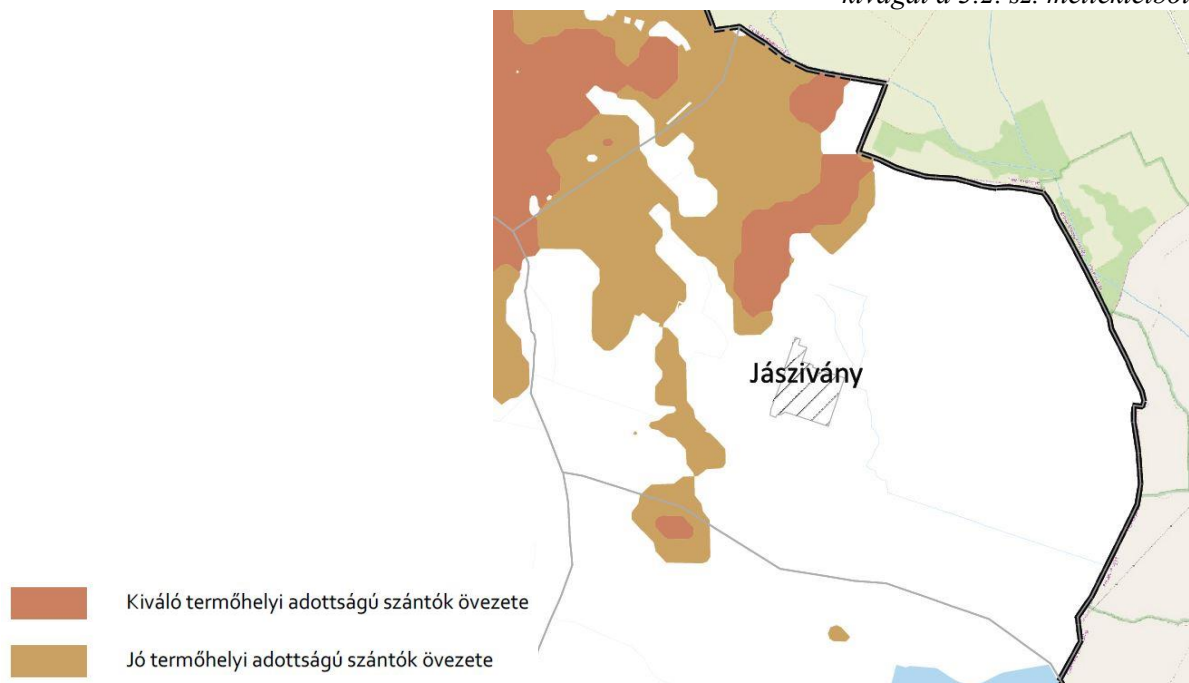
területen nem történt. Az érintett Nemzetipark Igazgatóságok döntésének értelmében a korábban az Ökológiai Hálózat magterületének övezetére eső, jellemzően egykori majorok területe (041/15,042, 030, 0135/6,0141, 0157/6 hrsz-ú ingatlanok) a hálózat puffterület övezetébe kerültek átsorolásra. Az ingatlanokon található épületek felújíthatók, karbantarthatóak az alapterület bővítése nélkül. Ezek a tényleges használathoz igazodó különleges mezőgazdasági üzemi terület (KMü) kijelölések a szomszédos magterület vagy ökológiai folyosó természeti értékeit, biológiai sokféleségét, valamint táji értékeit nem veszélyeztetik.

Jelen TSZT módosítási javaslat így megfelel az előírásnak.

A MTrT. az Trtv. rendelkezésein túl egyéb rendelkezéseket az Ökológiai hálózatra vonatkozóan nem tesz.

3.2. sz. melléklet: Kiváló termőhelyi adottságú szántóterületek övezete és Jó termőhelyi adottságú szántóterületek övezete

kivágat a 3.2. sz. mellékletből



A kiváló termőhelyi adottságú, illetve jó termőhelyi adottságú szántóterületek övezetével érintett területek a javasolt TSZT szerint mezőgazdasági területfelhasználásba soroltak. A Kiváló termőhelyi adottságú szántók övezetében új beépítésre szánt terület kijelölés nem történt. A településen bányászati tevékenység nem folyik, **így a javaslat megfelel az előírásoknak.**

Vonatkozó előírás:

„MvM 2. § (1) A településrendezési eszközök készítése során a mezőgazdasági terület területfelhasználási egység területét elsősorban - a kiváló termőhelyi adottságú szántók övezete mellett - a jó termőhelyi adottságú szántók övezetén javasolt kijelölni.

(2) A jó termőhelyi adottságú szántók övezetében új külfejtéses művelésű bányatelek megállapítása és bányászati tevékenység folytatása a bányászati szempontból kivett helyekre vonatkozó előírások alkalmazásával engedélyezhető.

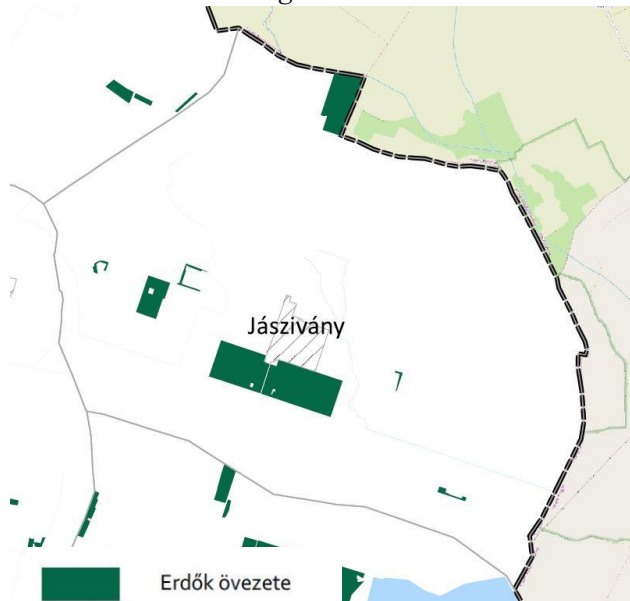
(3) A Balaton Kiemelt Üdülőkörzet hatálya alá tartozó települések településrendezési eszközeiben a jó termőhelyi adottságú szántók övezete területén, az (1) és a (2) bekezdésben foglaltakon túl, új beépítésre szánt terület csak abban az esetben jelölhető ki, ha a település közigazgatási területén a kijelölés máshol már nem lehetséges.”

3.3. sz. melléklet: Erdők övezete

Az **Erdők övezetre** vonatkozó előírásokat a 2018. évi CXXXIX. törvény 11. §-a és 29.§-a tartalmazza. Az erdőtelepítésre javasolt területekre vonatkozó előírásokat a MvM rendelet 3.§-a tartalmazza.

Jelen TSZT javaslat az Trtv 3/3. számú melléklete alapján az Erdők övezetébe tartozó területeket több mint 95%-át erdő területfelhasználásba sorolja, illetve bányatelek sem kerül megállapításra az övezet területén, bányászati tevékenységet engedélyezni a bányászati szempontból kivett helyekre vonatkozó szabályok szerint lehet, így a **TSZT javaslat megfelel az előírásoknak.**

kivágat a MTrT 3.3 sz. mellékletből



Jászivány Erdők övezetébe tartozó területe:

163 ha

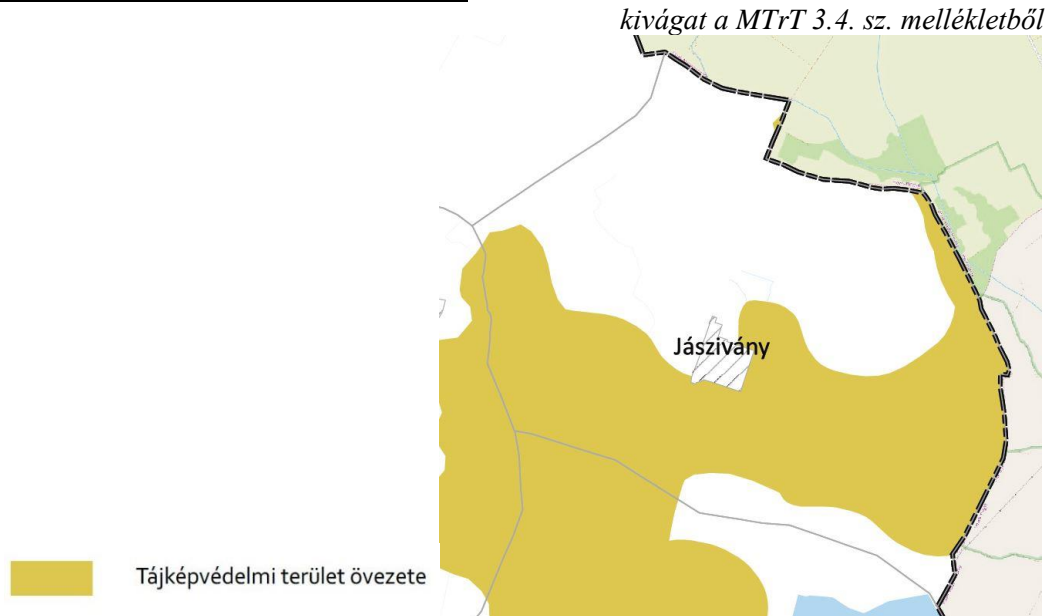
Jászivány Erdők övezetébe tartozó területének 95%-a:

154,85 ha

A MTrT Erdők övezet Jásziványra eső része, a TSZT javaslaton erdőterület területfelhasználásba sorolt területek:

163 ha

3.4 sz. melléklet Tájképvédelmi terület övezete



A vonatkozó előírásokat az *MvM rendelet 4. §-a* tartalmazza, mely alapján, a területfelhasználás és az építés helyi rendjének egyedi szabályai meghatározásra kerülnek a településrendezési eszközök készítése során. Bányászati tevékenység a településen nem folyik. Az övezet területén gazdasági rendeltetésű erdőterület, illetve mezőgazdasági területek, mezőgazdasági üzemi területek (egykori majorok) találhatóak, melyek segítik a tájjelleg, tájképi egység megőrzését. **A TSZT javaslat megfelel a vonatkozó előírásoknak.**

MvM rend „4. § (1) A tájképvédelmi terület övezete területére a megye területrendezési tervének megalapozó munkarésze keretében meg kell határozni a tájjelleg térségi jellemzőit, valamint a település teljes közigazgatási területére készülő településrendezési eszköz megalapozó vizsgálata keretében meg kell határozni a tájjelleg megőrzendő elemeit, elemegyütteseit, valamint a tájképi egység és a hagyományos tájhasználat helyi jellemzőit.

(2) A tájképvédelmi terület övezetével érintett területre a tájképi egység, a hagyományos tájhasználat fennmaradása, valamint a tájba illesztés biztosítása érdekében - a településképi védelméről szóló törvény vagy annak felhatalmazása alapján kiadott jogszabály eltérő rendelkezésének hiányában - meg kell határozni

a) a településrendezési eszközökben a területfelhasználás és az építés helyi rendjének egyedi szabályait,

b) a településképi védelméről szóló 2016. évi LXXIV. törvény 2. § (2) bekezdése szerinti településképi rendeletben (a továbbiakban: településképi rendelet) a településképi követelményeket.

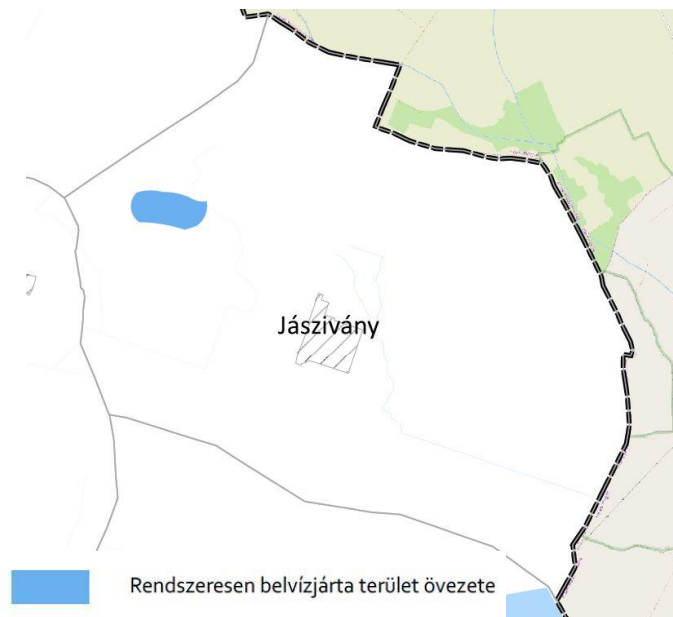
(3) A tájképvédelmi terület övezetében bányászati tevékenység folytatása a bányászati szempontból kivett helyekre vonatkozó előírások alkalmazásával engedélyezhető.”

3.10. sz. melléklet: Rendszeresen belvízjárta terület övezete

kivágat a MTrT 3.10. sz. mellékletből

A vonatkozó előírásokat a *MvM rendelet 9.§-a* tartalmazza.

Rendszeresen belvízjárta terület övezetén új beépítésre szánt területkijelölés nem történt, az érintett terület általános mezőgazdasági terület, illetve vízgazdálkodási terület területfelhasználásba sorolt, **így a TSZT javaslat megfelel az előírásoknak.**



„MvM rend.9. § (1) A rendszeresen belvízjárta terület övezetében új beépítésre szánt terület csak akkor jelölhető ki, ha ahhoz a működési területével érintett vízügyi igazgatási szerv a településrendezési eszközök egyeztetési eljárása során adott véleményében hozzájárul...”